










# ODŮVODNĚNÍ ZMĚNY Č. 1 ÚZEMNÍHO PLÁNU DESNÁ VÝKRES PŘEDPOKLÁDANÝCH ZÁBORŮ PŮDNÍHO FONDU




## HRANICE ÚZEMNÍCH JEDNOTEK

-  hranice zastavěného území - aktualizace k 15. 1. 2019
-  hranice zastavěného území ke zrušení
-  hranice katastrálního území Desná III
-  plocha v krajině řešená Změnou č. 1 bez nároku na zábor ZPF



## ZEMĚDĚLSKÝ A LESNÍ PŮDNÍ FOND

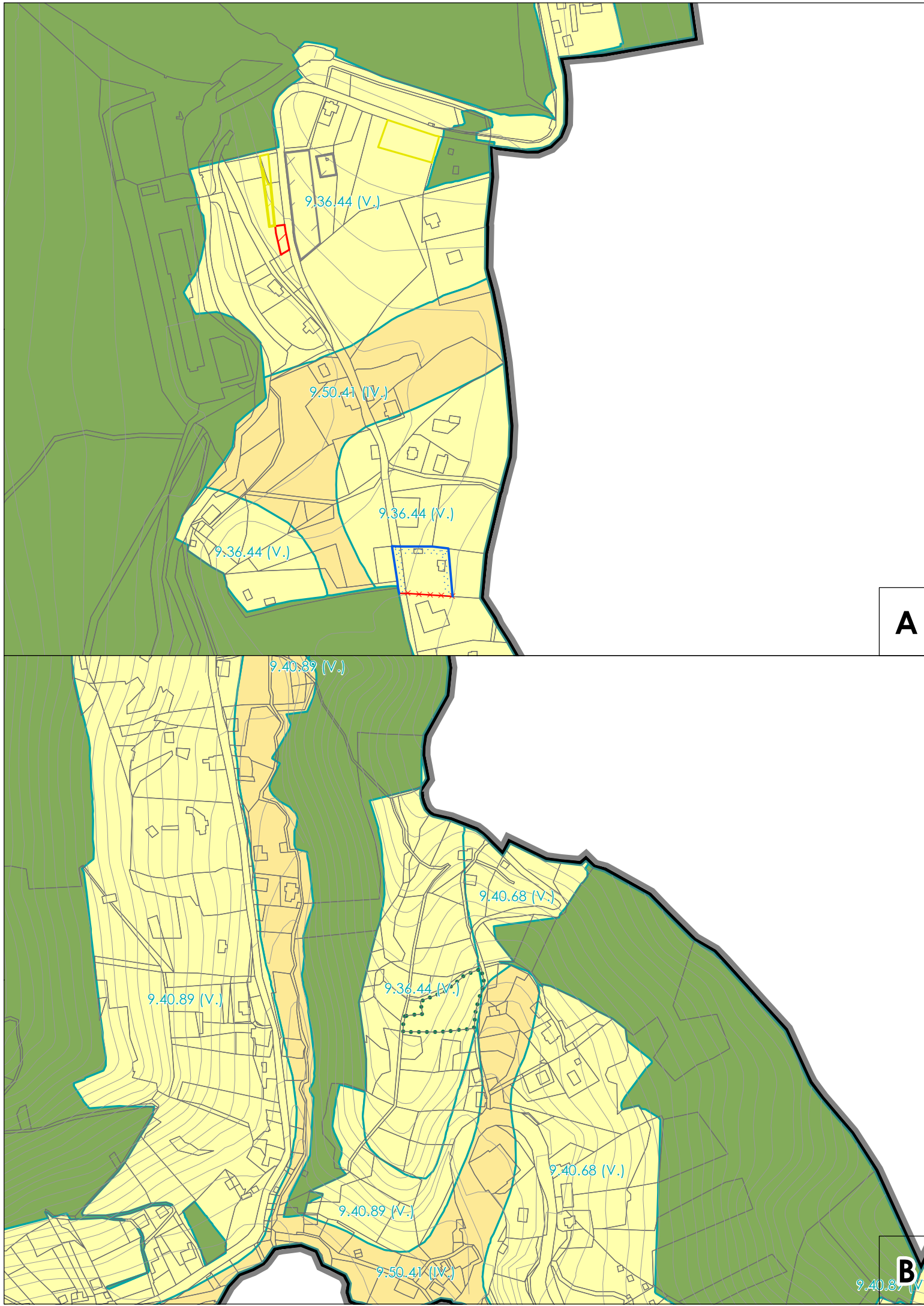
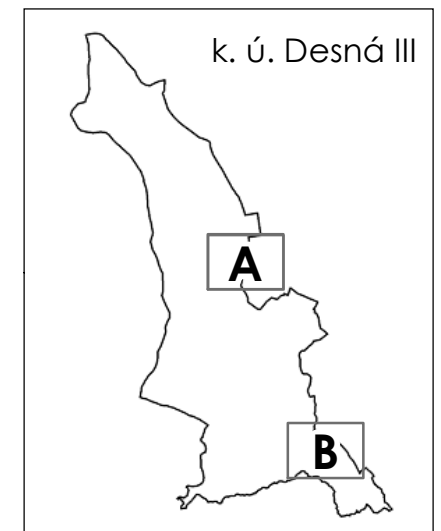
-  hranice BPEJ
-  kód BPEJ (třída ochrany ZPF)
-  zemědělský půdní fond IV. třídy ochrany
-  zemědělský půdní fond V. třídy ochrany
-  nezemědělská půda

## PLOCHY ZMĚN - VYHODNOCENÍ

-  část plochy změn bez záboru ZPF
-  část plochy změn se zábořem ZPF (trvalý travní porost)
-  část plochy změn ke zrušení / zánik nároku na zábor ZPF

## INFORMATIVNÍ PODKLAD

-  katastrální mapa k 15. 1. 2019
-  výškopis



# ODŮVODNĚNÍ ZMĚNY Č. 1 ÚZEMNÍHO PLÁNU DESNÁ

POŘIZOVATEL	Městský úřad Tanvald
PROJEKTANT	Ing. Eduard Žaluda
ZHOTOVITEL	ŽALUDA, projektová kancelář
AUTORSKÝ KOLEKTIV	Ing. Eduard Žaluda, Ing. Mgr. Miroslav Vrtiška, Ing. arch. Alena Švandelíková, Ing. arch. Rostislav Aubrecht, Bc. Michal Toman

<b>VÝKRES PŘEDPOKLÁDANÝCH ZÁBORŮ PŮDNÍHO FONDU</b>	VÝKRES Č.	PARE	DATUM <b>VIII/2019</b>
	<b>2</b>		MĚŘÍTKO <b>1 : 5 000</b>