




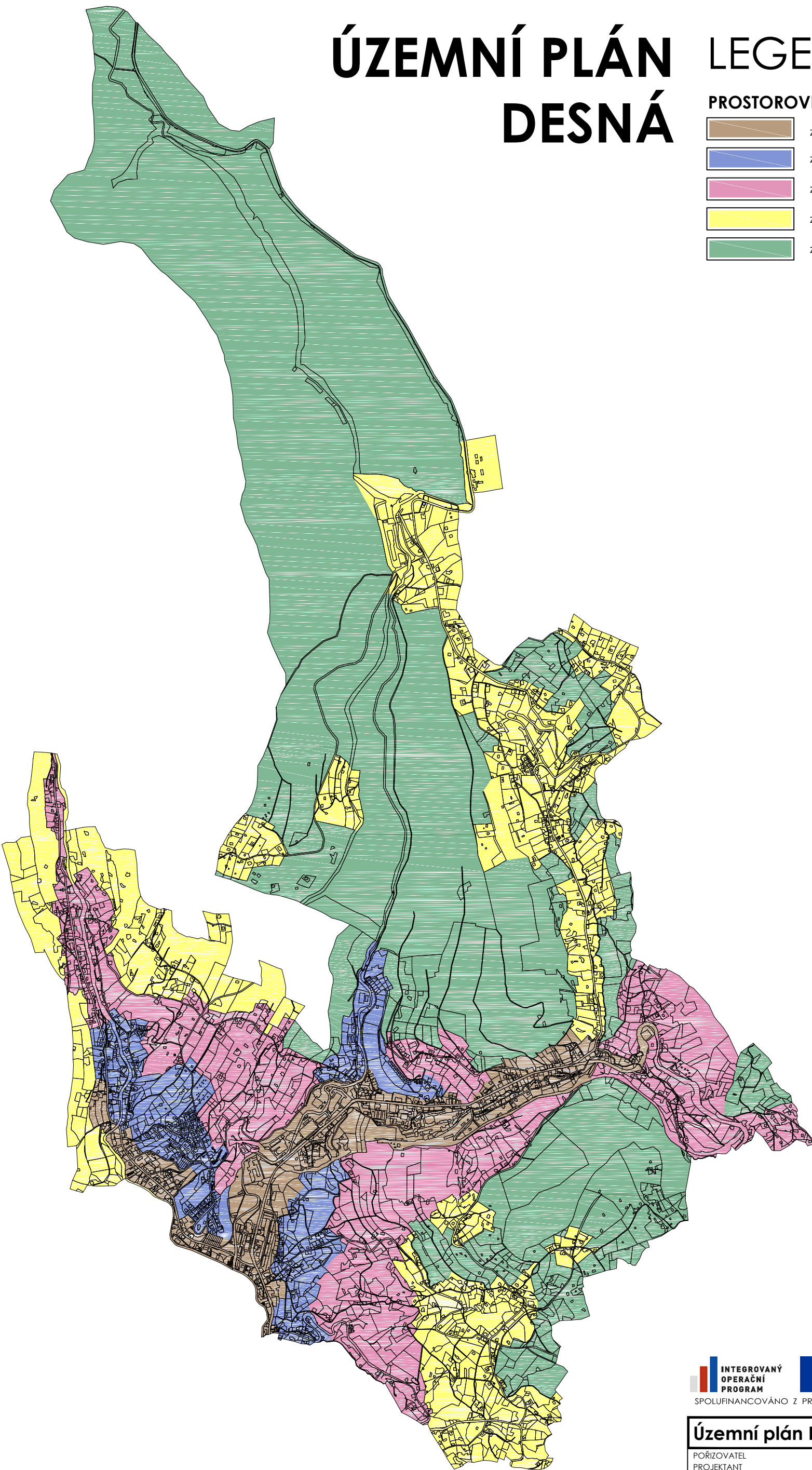


# ÚZEMNÍ PLÁN DESNÁ




## LEGENDA

### PROSTOROVÉ USPOŘÁDÁNÍ

-  zóna A
-  zóna B
-  zóna C
-  zóna D
-  zóna E



# Schéma prostorového uspořádání

 **INTEGROVANÝ  
OPERAČNÍ  
PROGRAM**  **EVROPSKÁ UNIE  
EVROPSKÝ FOND PRO REGIONÁLNÍ ROZVOJ  
ŠANCE PRO VÁŠ ROZVOJ**  **MINISTERSTVO  
REGIONÁLNÍHO ROZVOJE**  
SPOLUFINANCOVÁNO Z PROSTŘEDKŮ EVROPSKÉHO FONDU PRO REGIONÁLNÍ ROZVOJ

## Územní plán Desná

POŘIZOVATEL PROJEKTANT ZHOTOVITEL AUTORSKÝ KOLEKTIV	MěÚ Tanvald Ing. Eduard Žaluda ŽALUDA, projektová kancelář Ing. Eduard Žaluda, Ing. Renata Kašpárková, Ing. arch. Alena Švandelíková, Petr Schejbal, Mgr. Miroslav Vrtiška, Ing. arch. Luboš Krížan	DATUM <b>IV/2016</b>
--	--	-------------------------

<b>Schéma prostorového uspořádání</b>	PARE	VÝKRES Č. <b>4</b>	MĚŘÍTKO <b>1: 20 000</b>
---------------------------------------	------	-----------------------	-----------------------------