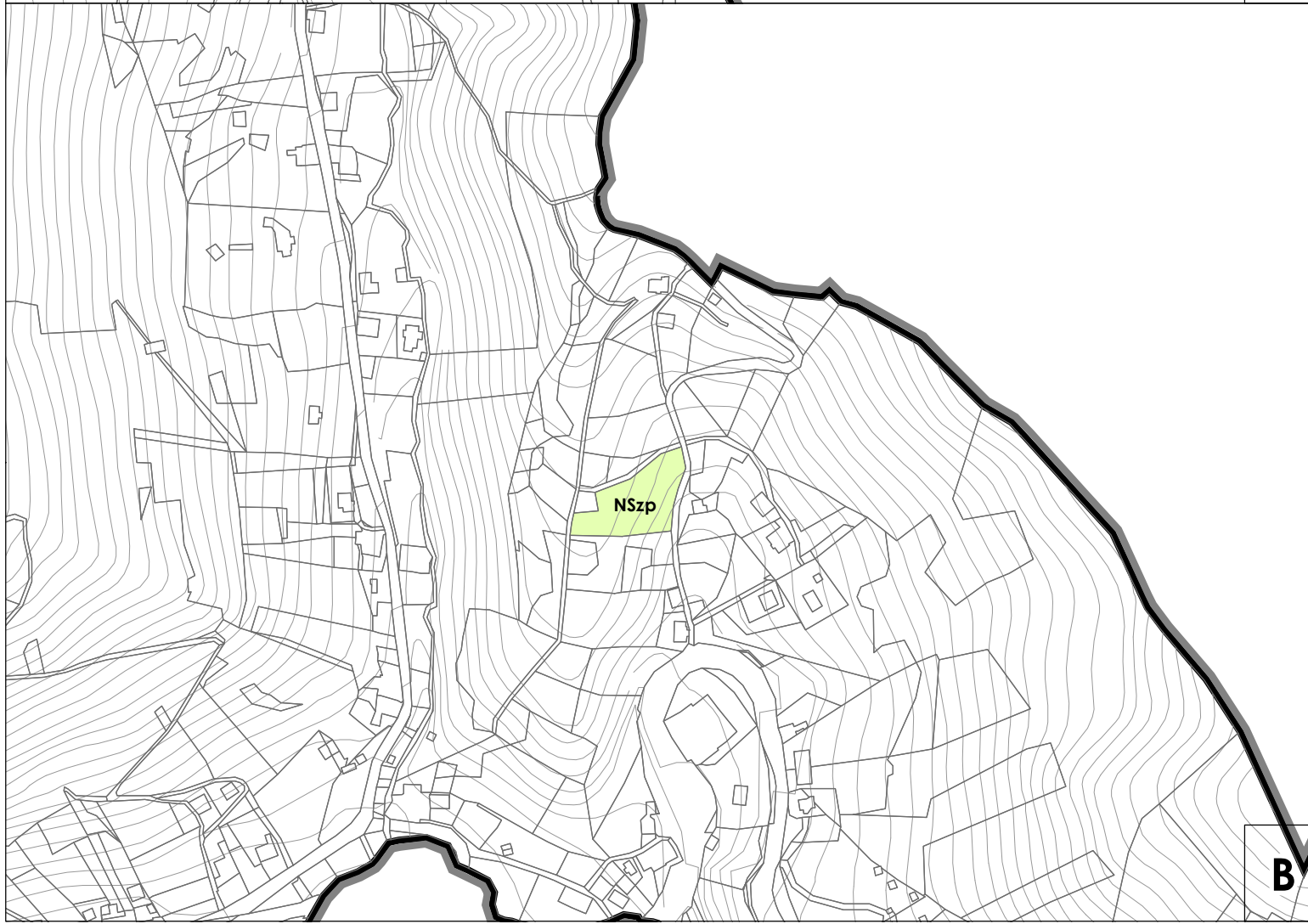







A



B





ZMĚNA Č. 1 ÚZEMNÍHO PLÁNU DESNÁ HLAVNÍ VÝKRES

HRANICE ÚZEMNÍCH JEDNOTEK



-  hranice zastavěného území - aktualizace k 15. 1. 2019
-  hranice zastavěného území ke zrušení
-  hranice zastavitelných ploch (III-Z1) a ploch přestavby (III-P6)
-  hranice zastavitelných ploch ke zrušení
-  hranice katastrálního území Desná III

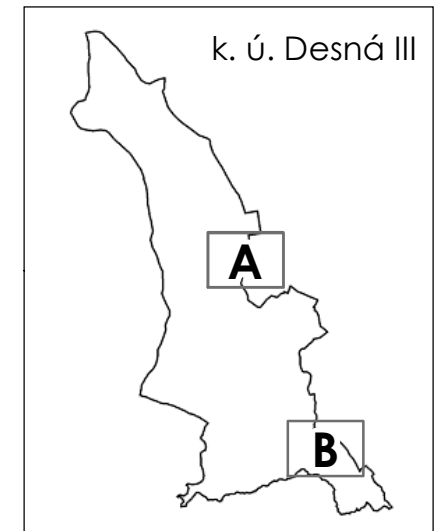
PLOCHY S ROZDÍLNÝM ZPŮSOBEM VYUŽITÍ

stabilizované plochy
plochy změn

-  OM občanské vybavení - komerční zařízení malá a střední
-  SR1 plochy smíšené obytné - rekreační 1
-  DS dopravní infrastruktura - silniční
-  NSzp plochy smíšené nezastavěného území - zemědělské, přírodní

INFORMATIVNÍ PODKLAD

-  katastrální mapa k 15. 1. 2019
-  výškopis



ZMĚNA Č. 1 ÚZEMNÍHO PLÁNU DESNÁ

POŘIZOVATEL	Městský úřad Tanvald
PROJEKTANT	Ing. Eduard Žaluda
ZHOTOVITEL	ŽALUDA, projektová kancelář
AUTORSKÝ KOLEKTIV	Ing. Eduard Žaluda, Ing. Mgr. Miroslav Vrtiška, Ing. arch. Alena Švandlíková, Ing. arch. Rostislav Aubrecht, Bc. Michal Toman

HLAVNÍ VÝKRES

VÝKRES Č.	PARE	DATUM
2		VIII/2019
		MĚŘÍTKO
		1 : 5 000