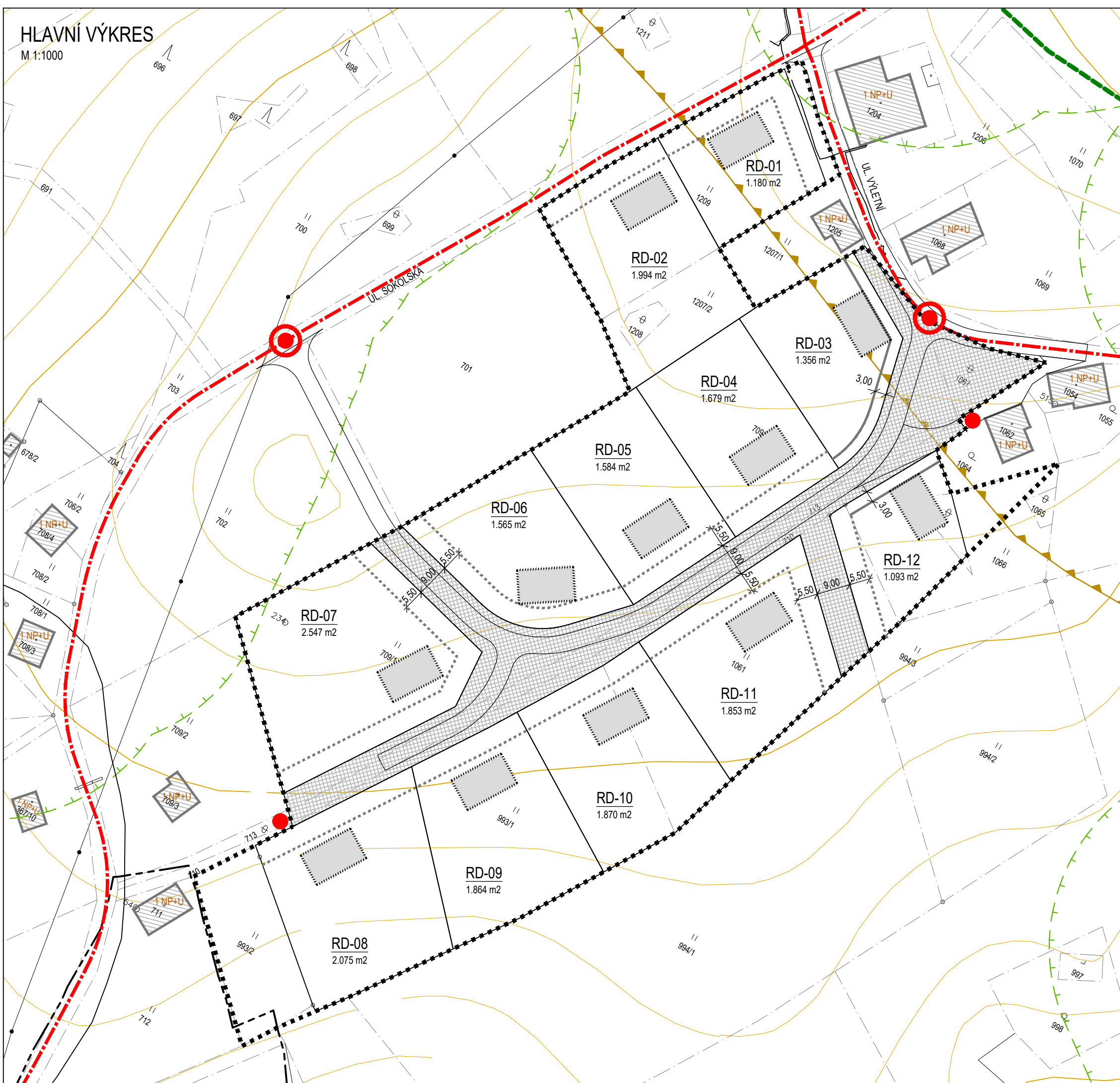

















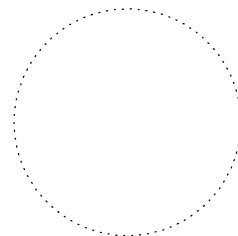
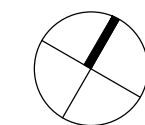
# HLAVNÍ VÝKRES

M 1:1000



## LEGENDA:

-  HRANICE ŘEŠENÉHO ÚZEMÍ
-  HRANICE KN
-  VRSTEVNICE
-  STÁVAJÍCÍ ZÁSTAVBA
-  NÁVRH ZÁSTAVBY (TVAR, VELIKOST A UMÍSTĚNÍ JE ORIENTAČNÍ)
-  NÁVRH PROSTOROVÉHO USPOŘÁDÁNÍ (PARCELACE)
-  VEŘEJNÉ PROSTRANSTVÍ
-  HRANICE ZÁVAZNÉHO ODSTUPU STAVEB OD HRANICE POZEMKU
-  HRANICE MINIMÁLNÍHO ODSTUPU STAVBY OD HRANICE POZEMKU
-  HRANICE ZASTAVĚNÉHO ÚZEMÍ
-  HLAVNÍ A VEDLEJŠÍ BODY DOPRAVNÍHO NAPOJENÍ LOKALITY
-  STÁVAJÍCÍ MÍSTNÍ KOMUNIKACE
-  OCHRANNÉ PÁSMO LESA 50 M
-  REGION LIDOVÉ ARCHITEKTURY
-  LOKÁLNÍ BOKORIDOR



REV.02 – 10/2019 – Úprava na základě výsledku jednání a konzultací

PROJEKT **LOKALITA I-Z4 - DESNÁ V JIZERSKÝCH HORÁCH**  
k.ú. Desná I

OBJEDNATEL **Město Desná v Jizerských horách**  
Krkonošská 318, 468 61 Desná II

POŘIZOVATEL **Městský úřad Tanvald**  
Odbor stavební úřad a životní prostředí  
Palackého 359, 468 41 Tanvald

ZHOTOVITEL **ŽALUDA, projektová kancelář**  
Železná 493/20, Praha 1, 110 00  
tel. +420 737 149 299, e-mail: eduard.zaluda@gmail.com

SPOLUPRÁCE Ing. Lukáš MICHEK  
tel. +420 608 050 650, e-mail: michek@bonarch.cz

STUPEŇ **ÚZEMNÍ STUDIE**

NÁZEV PŘÍLOHY

## HLAVNÍ VÝKRES

VYPRACOVAL **Ing. Lukáš Michek** KONTROLA **Ing. Eduard Žaluda**

DATUM **12/2018** ČÍSLO ZAKÁZKY **-** POČET FORMÁTŮ **2xA4** MĚŘÍTKO **1:1000**

ČÍSLO PŘÍLOHY **02** ČÍSLO KOPIE