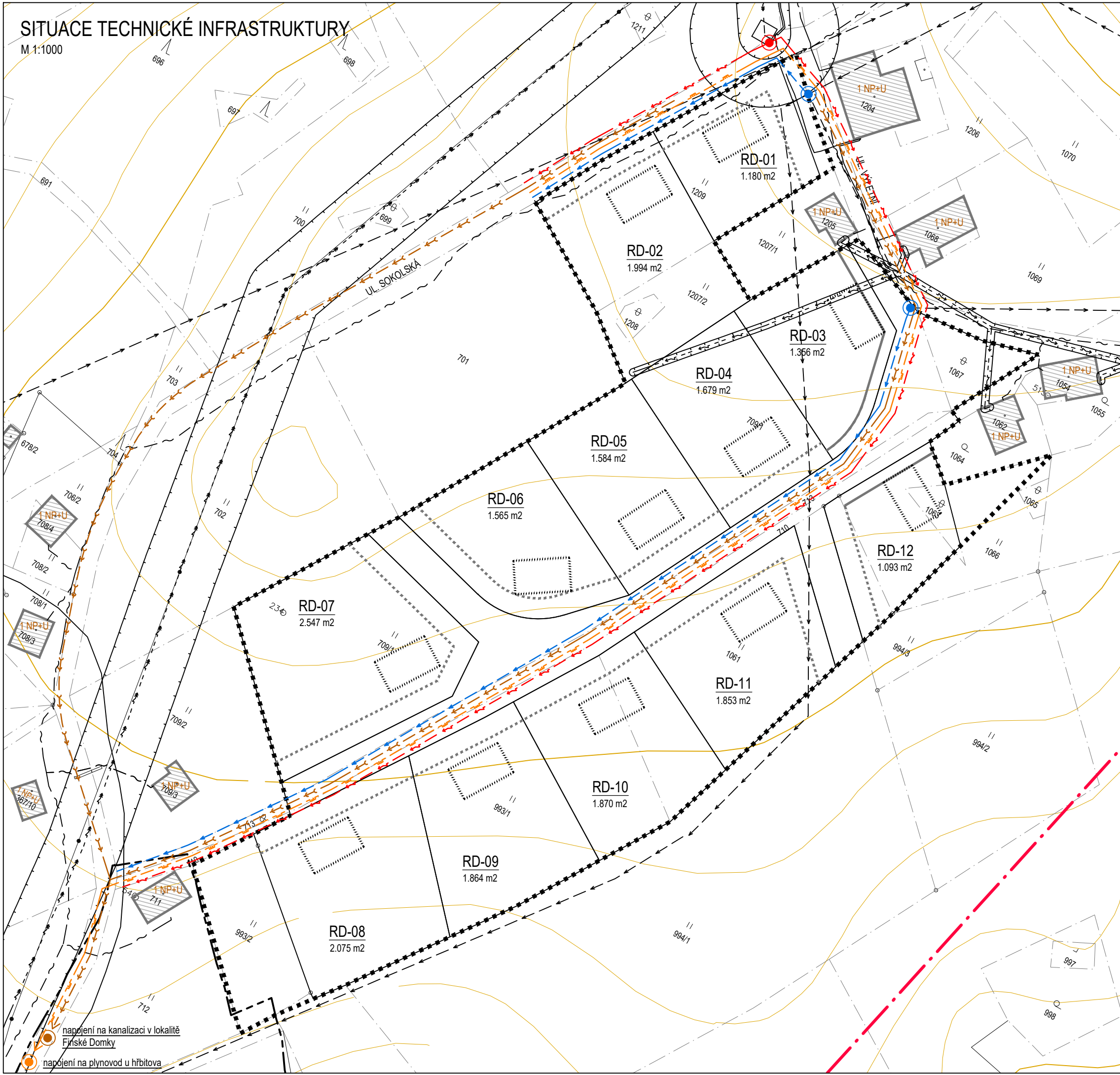


SITUACE TECHNICKÉ INFRASTRUKTURY

M 1:1000



LEGENDA:


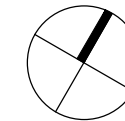
- HRANICE ŘEŠENÉHO ÚZEMÍ
- HRANICE KN
- VRSTEVNICE
- STÁVAJÍCÍ ZÁSTAVBA
- NÁVRH ZÁSTAVBY (TVAR, VELIKOST A UMÍSTĚNÍ JE ORIENTAČNÍ)
- NÁVRH PROSTOROVÉHO USPOŘÁDÁNÍ (PARCELACE)

LEGENDA STÁVAJÍCÍCH SÍTÍ:

- ELEKTRICKÉ VEDENÍ VN
- ELEKTRICKÉ VEDENÍ NN
- ELEKTRICKÉ SDĚLOVACÍ VEDENÍ
- VODOVOD

LEGENDA STÁVAJÍCÍCH SÍTÍ:

- ELEKTRICKÉ VEDENÍ NN
- PLYNOVOD
- VODOVOD
- KANALIZACE SPLAŠKOVÁ



REV.02 – 10/2019 – Úprava na základě výsledku projednání a konzultací

PROJEKT **LOKALITA I-Z4 - DESNÁ V JIZERSKÝCH HORÁCH**
k.ú. Desná I

OBJEDNATEL **Město Desná v Jizerských horách**
Krkonošská 318, 468 61 Desná II

POŘIZOVATEL **Městský úřad Tanvald**
Odbor stavební úřad a životní prostředí
Palackého 359, 468 41 Tanvald

ZHOTOVITEL **ŽALUDA, projektová kancelář**
Železná 493/20, Praha 1, 110 00
tel. +420 737 149 299, e-mail: eduard.zaluda@gmail.com

SPOLUPRÁCE Ing. Lukáš MICHEK
tel. +420 608 050 650, e-mail: michek@bonarch.cz

STUPEŇ **ÚZEMNÍ STUDIE**

NÁZEV PŘÍLOHY

SITUACE TECHNICKÉ INFRASTRUKTURY

VYPRACOVAL **Ing. Lukáš Michek** KONTROLA **Ing. Eduard Žaluda**

DATUM **12/2018** ČÍSLO ZAKÁZKY **-** POČET FORMÁTŮ **2xA4** MĚŘÍTKO **1:1000**

ČÍSLO PŘÍLOHY **04** ČÍSLO KOPIE

04

napojení na kanalizaci v lokalitě Fríské Domky

napojení na plynovod u hřbitova